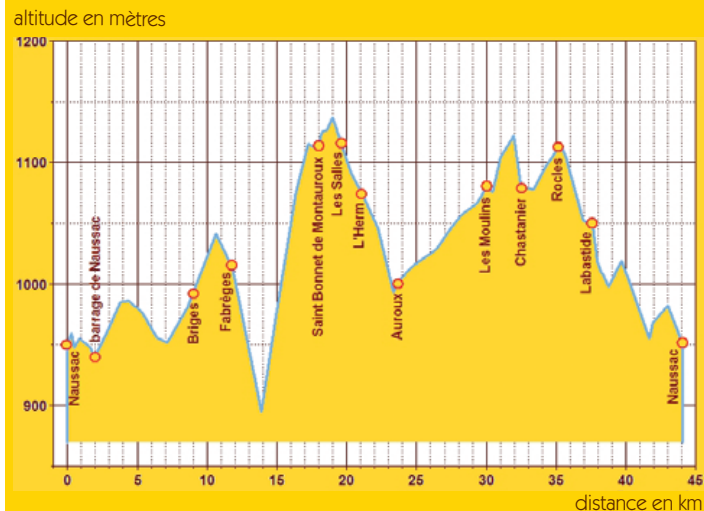


N° 21 : Le Grand Tour du Lac


Profil de parcours

Lieux	Indications itinéraire	Km partiels	Altitude m	Km TOTAL
Les Terrasses du Lac	RD26	0,0	951	0,0
Barrage de Naussac	RD26	1,7	948	1,7
Briges	RD26	6,9	980	8,6
Fabrèges	RD26	3,2	1013	11,8
Ste-Colombe-de-Montauroux	RD26 - RC	6,0	1111	17,9
Les Salles	RC	1,8	1115	19,6
L'Herm	RC	1,5	1072	21,1
Auroux	RC	2,4	1000	23,5
Les Moulins	RD988	6,5	1080	30,0
Chastanier	RC	2,6	1079	32,6
Rocles	RD34 - RC	2,7	1114	35,3
Labastide	RC	2,1	1050	37,4
Les Terrasses du Lac	RC - RD34 - RD26	6,6	951	44,0

Circuit n° 21 / "Le Grand Tour du Lac"



44 km et 615 m de dénivelé



Auroux :

- Le Commerce / 04 66 69 56 63

Chastanier :

- Pont de Braye / 04 66 69 51 11



Circuit n° 21 Km : 44 "Le Grand Tour du Lac" Dénivelé : 615



800 Km
de circuits
sur www.naussac.com



SÉJOURS D'AVRIL À OCTOBRE

Hébergement : Hôtel 1/2 pension

Lieu : Langogne - 48 - Lozère

Dénivelé : 250 à 1 838 m

Kilomètres/Jour : 45 à 135 km

Grand local vélos

Les Terrasses
du Lac

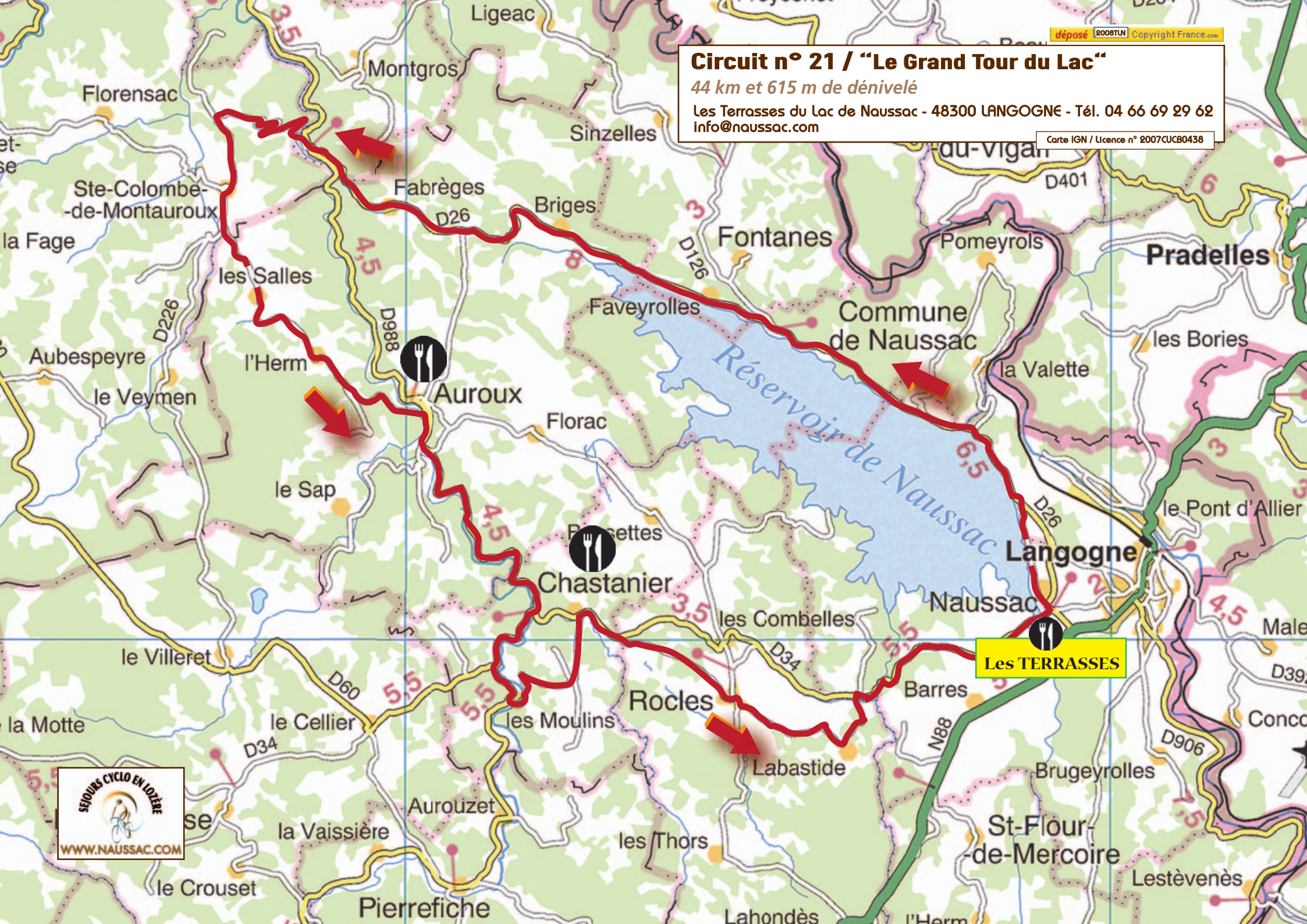
Hôtel de Tourisme - Chalets
Lac de Naussac - D26 - 48300 LANGOGNE
Tél. 04 66 69 29 62 / Fax : 04 66 69 24 78
E-mail : info@naussac.com



Remerciements au Club Cyclo de Mende
pour leur concours dans la réalisation de ces circuits

Circuit n° 21 / "Le Grand Tour du Lac"
44 km et 615 m de dénivélé
Les Terrasses du Lac de Naussac - 48300 LANGOGNE - Tél. 04 66 69 29 62
info@naussac.com

Carte IGN / Licence n° 2007CUCB0438



Les TERRASSES